



**КОМИТЕТ ИМУЩЕСТВЕННЫХ ОТНОШЕНИЙ
АДМИНИСТРАЦИИ ПЕРМСКОГО МУНИЦИПАЛЬНОГО ОКРУГА**

РЕШЕНИЕ

о размещении объектов № 3216

Пермский край
Пермский округ

17.11.2023

Комитет имущественных отношений администрации Пермского муниципального округа разрешает Акционерному обществу «Газпром газораспределение Пермь» (ИНН 5902183841, ОГРН 1025900512670, почтовый адрес: 614000, г. Пермь, ул. Петропавловская, 43)

размещение объекта «Газопровод давлением до 1,2 Мпа, для размещения которого не требуется разрешения на строительство»

на землях государственная собственность на которые не разграничена

на срок 1 год

Местоположение: расположенных по адресу: Пермский край, Пермский м.о., д. Симонки, ул. Подлесная, дом 13.

Приложение: схема предполагаемых к использованию земель или части земельного участка.

Особые условия использования:

- 1) При размещении газопровода учесть параметры ширины проезда улично-дорожной сети, во избежание сужения полосы отвода дороги.
- 2) При условии получения разрешения на производство земляных работ.

Заместитель председателя комитета



(подпись, печать)

М.В. Королева

Схема предполагаемых к использованию земель или части земельного участка

Объект: Газопровод давлением до 1.2 МПа, для размещения которого не требуется разрешение на строительство

Местоположение: расположенный по адресу: Пермский край, Пермский м.о., д. Симонки, ул. Подлесная, дом 13.

Площадь земель или части земельного участка, кв.м.: 569

Категория земель: земли населенных пунктов

Вид разрешенного использования: -

Описание границ смежных землепользователей:


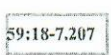
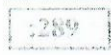




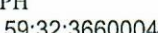
От точки н1 до точки н3 - земли, государственная собственность на которые не разграничена;

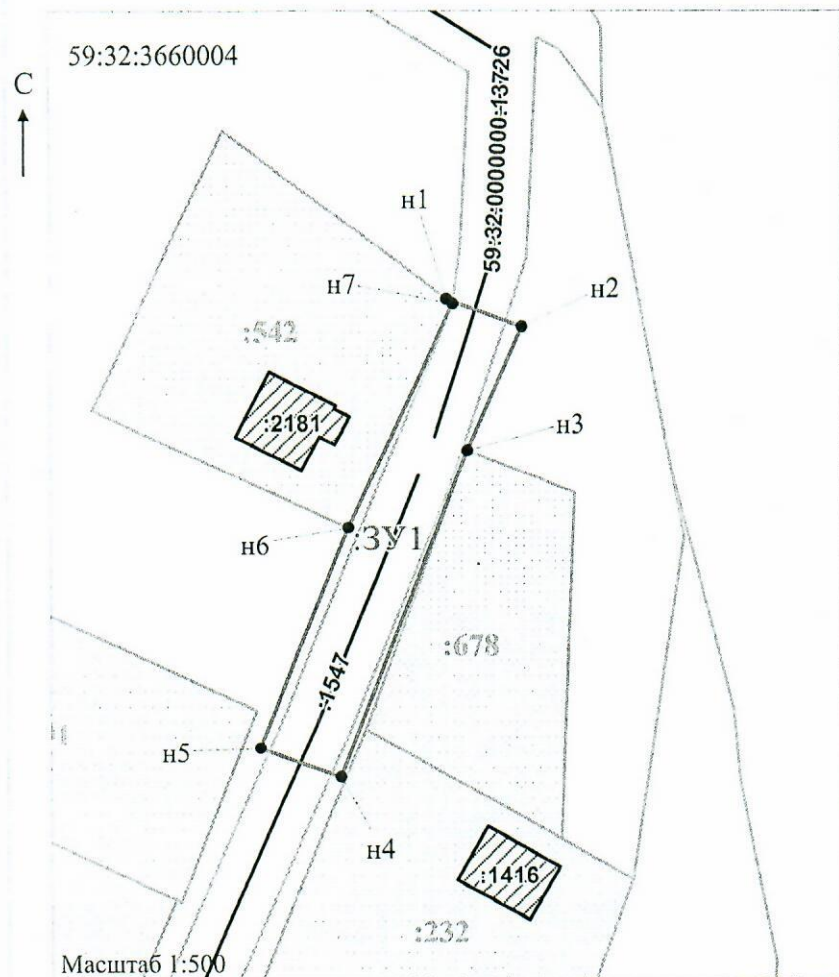
От точки н3 до точки н6 - земли, государственная собственность на которые не разграничена;

От точки н4 до точки н6 - зем. участок с кад. номером 59:18:1030101:3313;

От точки н6 до точки н1 - зем. участок с кад. номером 59:32:3660004:542.

Условные обозначения:

- | | | | |
|---|---|---|--|
|  | - предполагаемый участок земель, на которых планируется размещение объекта |  | - зоны с особыми условиями использования территории, сведения о которых внесены в ЕГРН |
|  | - границы и номер земельного участка, сведения о которых внесены в ЕГРН |  | - обозначение запрашиваемого земельного участка |
|  | - границы и номер объекта капитального строительства, сведения о которых внесены в ЕГРН |  | - характерная точка границ земель или части земельного участка |
|  | - граница кадастрового квартала |  | - номер кадастрового квартала |



Каталог координат, м

№ точки границы	X	Y
н1	509707.43	2255033.22
н2	509704.16	2255042.23
н3	509689.02	2255035.63
н4	509649.16	2255020.42
н5	509652.68	2255010.71
н6	509679.59	2255021.41
н7	509706.88	2255033.94
н1	509707.43	2255033.22

МСК-59

Заявитель: _____

/ Егошина И.В.

МП

(подпись, расшифровка подписи)

(для юридических лиц
и индивидуальных предпринимателей)